

REPUBLIQUE DE GUINEE

TRAVAIL - JUSTICE - SOLIDARITE

MINISTÈRE DE L'URBANISME, DE L'HABITAT

ET DE L'AMÉNAGEMENT DU TERRITOIRE



PROJET « NE LAISSER PERSONNE POUR COMPTE : RENFORCER LES LIENS URBAINS-RURAUX EN AFRIQUE »¹

RAPPORT DE L'ATELIER SUR LA COLLECTE DES DONNÉES

Conakry, Novembre 2021

UN HABITAT
FOR A BETTER URBAN FUTURE



¹ Ce projet est aussi appelé « Projet Villes – Campagnes ».

SOMMAIRE

SIGLES	1
INTRODUCTION.....	2
I. RAPPEL DES OBJECTIFS ET RÉSULTATS ATTENDUS.....	3
II. RAPPEL DE LA MÉTHODOLOGIE DE CONDUITE DE L'ATELIER.....	4
III. ACTIVITES PREPARATOIRES.....	5
IV. DEROULEMENT DE L'ATELIER	6
4.1 Pre-évaluation de l'atelier	6
4.2 Présentation et échanges avec les participants	7
4.3 Travaux de groupe sur les questionnaires et restitution.....	7
4.4 Simulation d'une collecte de données	8
4.5 Séance de travail sur le plan de déploiement sur le terrain.....	8
4.6 Post-évaluation de l'atelier.....	9
4.7 Remise symbolique des attestations aux participants.....	9
4.8 Clôture de l'atelier.....	9
4.9 Résultats atteints par l'atelier	10
CONCLUSION	11
ANNEXES	12

SIGLES

MUHAT : Ministère de l'Urbanisme, de l'Habitat et de l'Aménagement du Territoire

DATU : Direction de l'Aménagement du Territoire et de l'Urbanisme

INS : Institut National de la Statistique

URL : Urban Rural Linkages (Relations Villes Campagnes), en anglais.

RVC : Relations Villes Campagnes

TRD : Termes de Références

INTRODUCTION



Quels sont les flux entre les Villes et les Campagnes ? Comment mesurer ces flux pour rendre compte des réalités objectives des Relations Villes Campagnes ? Voilà entre autres les questions auxquelles la disponibilité de données pourraient aider à répondre. En plus de cela, les données sont essentielles dans une démarche de qualification des politiques, stratégies et plans de développement. En outre, ces données permettent de faire des analyses et d'imaginer des trajectoires envisageables pour répondre à des impératifs politiques donnés. Tel est l'intérêt de cet atelier de renforcement de capacités sur la collecte des données dans le cadre de la mise en œuvre du projet URL en Guinée. Pour rappel, ce projet a pour finalité d'aider la Guinée à concevoir des politiques, stratégies et de plans de développement sensibles aux RVC. Et dans ce cheminement, avoir des données vérifiées et vérifiables est essentiel tel que le recommande le principe directeur² N°10 des RVC. En fait, l'importance de ces données se mesure à leur capacité à objectiver des réalités du terrain pour en tirer les enseignements qui s'inscrivent à l'aune des objectifs poursuivis en matière de politique de

développement.

C'est dans ce contexte donc, après l'organisation de l'atelier de sensibilisation des membres de l'équipe pays et des parties prenantes sur les RVC, que cet atelier de renforcement de capacités est organisé. Axé essentiellement sur la démarche et les outils techniques de collecte de données, il vise à outiller des agents qui auront pour mission de collecter des données sur les RVC dans la commune rurale de Maféryniah, dans la préfecture de Forécariah, à 75 km de la capitale Conakry. Organisé autour de présentations en plénières et des séances pratiques de travail sur un outil de collecte de données, à savoir le KoBoCollect, les participants devront à la sortie de cet atelier s'approprier cet outil configuré avec les questionnaires portant sur les priorités dégagées pour la Guinée sur les RVC à savoir : infrastructures et transport, services sociaux de base, activités économiques et environnement. Disons que la tenue de cet atelier est la première phase de cette démarche de collecte des données dans le cadre de la mise en œuvre du projet URL en Guinée qui sera suivi de cette phase de terrain à Maféryniah.

² Le but de ces principes directeurs ici, est d'informer sur des stratégies pragmatiques et de proposer un cadre d'action qui permette de construire un environnement plus inclusif et fonctionnel des relations villes campagnes. Les principes en question sont flexibles et peuvent être appliqués par toutes les parties prenantes à tous les niveaux et à toutes les échelles.

I. RAPPEL DES OBJECTIFS ET RÉSULTATS ATTENDUS

Cet atelier a pour objectif général d'outiller (théories et pratiques) une équipe de collecteurs de données axés sur les RVC. En termes d'objectifs spécifiques, on peut noter :

- Déterminer les champs d'études en relation avec les priorités dégagées lors de l'atelier de sensibilisation ;
- Déterminer les types de données à collecter à savoir des données quantitatives et/ou qualitatives ;
- Déterminer une démarche de collecte des données avec l'appui technique de l'Institut National de la Statistique (INS) ;
- Discuter des outils techniques et méthodologiques à utiliser pour s'assurer de la collecte des données souhaitées ;
- Renforcer les capacités des agents sur les types de données à collecter ;
- Simuler une ou plusieurs études de cas pour une meilleure appropriation des outils techniques et démarches de travail

En termes de résultats attendus, nous avons :

- Les concepts et notions associés aux RVC sont partagés ;
- Les champs d'études concernées par la collecte des données en fonction des priorités dégagées lors de l'atelier de sensibilisation sont identifiés, partagés et validés ;
- La qualité et la quantité de données à collecter sont déterminées ;
- Une démarche de collecte des données est proposée, discutée et validée ;
- Des outils techniques sont partagés et expérimentés dans la collecte des données ;
- Les agents collecteurs sont mis à l'épreuve d'une démarche de collecte (simulation) ;
- Les parties prenantes du projet URL sont identifiées et leurs contributions dans cette phase de collecte déterminées ;

Un plan de déploiement de la phase de terrain est discuté et validé.

II. RAPPEL DE LA MÉTHODOLOGIE DE CONDUITE DE L'ATELIER

L'atelier sera l'occasion pour les participants de s'informer sur les RVC et de l'intérêt de la prise en compte de ces relations dans les politiques, stratégies et plans de développement.

Par le biais d'une animation dynamique, les participants auront l'occasion de s'exprimer, de donner leur avis, de faire des remarques et suggestions, de partager leurs expériences sur les processus de collecte des données.

Les principaux supports de l'atelier seront des présentations PPT sur les RVC, le projet URL en Guinée et l'utilisa-

tion d'outils techniques (applications, bases de données ...). Ces présentations devront faciliter la compréhension du contexte d'action et des RVC et les outils techniques quant à eux touchent à l'acquisition/amélioration des compétences techniques en matière de collecte de données.

L'atelier se déroulera sous forme de plénières et de travaux pratiques pour une meilleure appropriation des outils techniques et des méthodes de collecte des données.



Atelier sur la collecte de données © ONU-Habitat

III. ACTIVITES PREPARATOIRES

Dans le cadre de l'organisation de cet atelier, plusieurs activités ont été conduites sur les plans technique, logistique et administratif pour concevoir des outils de travail, partager des informations et des points de vue, informer et mobiliser les participants et assurer une certaine coordination indispensable à toute dynamique de travail.

Le Consultant, conformément à ses engagements a :

- Produit les Termes de Références (TDR) de l'atelier qui ont été partagés avec la DATU et ONU-Habitat (siège et bureau pays) ;
- Fait une revue et corrigé les questionnaires ;
- Appuyé les échanges avec différents acteurs rencontrés dans les préparatifs de cet atelier. Ce travail technique et les échanges qui en sont issus ont permis de s'accorder sur le contenu de l'atelier, son agenda et surtout comment (méthodologie) le dérouler pour atteindre ses objectifs. Avec la mission en Guinée du Siège d'ONU-Habitat représentée par M. Frédéric Happi Mangoua et Mme Grâce Githiri de la section « Politiques, Législation et Gouvernance », plusieurs réunions de travail ont eu lieu, toujours dans le cadre de ces préparatifs à savoir :
 - **Séance de travail avec la DATU et ONU-Habitat Guinée.** Ainsi, le lundi, 15 novembre 2021 de 9h à 12h, dans les locaux d'ONU-Habitat Guinée, une séance de travail a réuni autour de Madame Gwendoline Mennetrier, représentante d'ONU-Habitat en Guinée, les missionnaires, M. Mamadou Oury DIALLO de la DATU et le Consultant pour échanger sur l'agenda de la mission et singulièrement sur l'organisation de l'atelier de collecte des données. Ce temps d'échanges a eu pour résultats, la validation de l'agenda de la mission et un accord sur les modalités techniques et organisationnelles de l'atelier (agenda, travail à faire, rôles et responsabilités des acteurs ...).
 - **Séance de travail avec l'Institut National de la Statistique.** Le mardi 16 novembre 2021, de 9h30 à 11h30, une séance de travail technique a réuni à l'INS, les missionnaires, le Consultant, M. Lamine Sidibé, statisticien et démographe accompagné d'un de ses assistants pour échanger sur les questionnaires de l'enquête de terrain. Pendant deux heures, les participants ont échangé sur l'élaboration de quatre (4) questionnaires correspondant aux priorités de la Guinée sur les RVC (Infrastructures et transport, services sociaux de base, activités économiques, Environnement), résultats de l'atelier de sensibilisation des membres de l'Equipe pays et des Parties prenantes du 7 octobre 2021. L'INS au regard de ses rôles et missions a passé au peigne fin les projets de questionnaires formulés par ONU-Habitat

(Siège) en donnant ses avis et recommandations pour aller vers des questionnaires plus pertinents en référence aux objectifs du projet URL Guinée. On peut dire aujourd'hui que cette rencontre avec l'INS a été décisive dans le processus technique pour l'organisation de cet atelier sur la collecte des données et s'est vraiment révélée d'une grande utilité pour la suite, car bien évidemment, sans questionnaires validés, point d'enquête sérieuse.

Il est important de souligner que ce travail d'élaboration et de stabilisation des questionnaires s'est poursuivi au-delà de cette rencontre avec le Consultant et le concours précieux de l'INS qui s'est aussi mobilisé dans la configuration technique de l'outil de collecte à savoir KoboCollect pour les besoins de l'enquête de terrain. L'INS outre la mobilisation de M. Lamine Sidibé a mis à disposition un de ses agents qui a participé à l'atelier à Conakry et mis dans le groupe des enquêteurs pour le déplacement à Maferinya.

Ces travaux préparatoires ont aussi mobilisé l'équipe de la DATU avec la gestion des invitations, l'élaboration des budgets de l'atelier, le contact des agents pouvant assurer la collecte sur le terrain ainsi que l'organisation logistique. L'atelier a aussi bénéficié du précieux traditionnel appui technique et logistique (réservation d'hôtel ; mise à disposition de véhicule, de matériels informatiques et autres consommables, du modérateur ...) du bureau d'ONU-Habitat en Guinée.

Toute cette mobilisation des acteurs et des contributions qui en ont découlé ont sans nul doute facilité l'organisation de cet atelier de collecte de données sur les RVC rendant compte aussi de cette synergie d'action commune dans la mise en œuvre de ce projet en Guinée.

IV. DEROULEMENT DE L'ATELIER

On peut dire d'entrée de jeu que cet atelier a connu un retard important sur le démarrage pour des raisons de calendrier au niveau de MUHAT avec une visite programmée ce même jour du tout nouveau Ministre, M. Ousmane Gaoual DIALLO, dans les locaux de la DATU à Coléah, dans la commune de Matam, dans le cadre de ses prises de contact avec ses services. Cette situation du terrain a quelque part chamboulé l'agenda de l'atelier et fait annuler la traditionnelle cérémonie d'ouverture. Après concertation, l'équipe d'organisation (DATU, ONU-Habitat, consultant) a préconisé « une ouverture

technique » de l'atelier permettant d'aller vers un démarrage effectif des travaux.

Cette situation réglée, les travaux conformément à l'agenda pouvaient donc commencer. Il faut rappeler aussi que pendant tout ce temps de flottement, les participants ont été informés de la situation pour éviter des incompréhensions voire d'autres désagréments car, il est évident qu'un respect rigoureux de l'agenda est essentiel pour réussir à organiser au mieux un atelier de travail

4.1 Pre-évaluation de l'atelier

Première étape de cette journée de travail, la pré-évaluation a consisté pour chaque participant via un site internet (www.menti.com), une application et un formulaire dédiés de renseigner sur ses attentes quant à la tenue du présent atelier. Cette phase a été essentiellement pilotée par M. Frédéric Happi Mangoua et Mme Grâce Githiri qui ont profité de l'occasion pour échanger plus globalement avec les participants

sur les RVC mais aussi de jauger du niveau de connaissance de cette thématique par ces derniers. Les participants ont chacun répondu à un questionnaire en ligne composée de 11 questions portant sur leur identité, domaines d'activités, leur participation à une collecte de données ou encore sur des informations générales sur les RVC.



Illustration 1. Pourcentage de participants par sexe

Avez-vous déjà entendu parler des Relations Villes Campagnes avant cet atelier ?

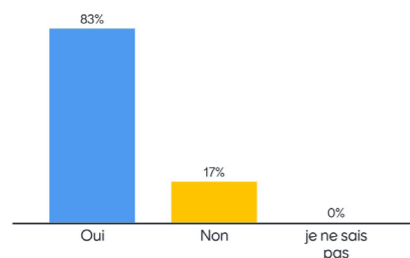


Illustration 2. Connaissance du thème Relations Villes Campagnes

Quels sont les domaines ou les sectoriels qui vous viennent à l'esprit lorsque vous entendez parler des relations villes-campagnes ?



Avez-vous déjà participé à une équipe de collecte de données ?

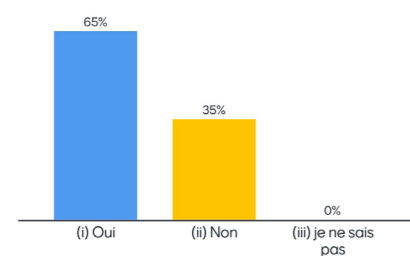


Illustration 3. Expérience sur la collecte de données

9. Quels sont les deux principales catégories d'échantillonnage des données ?

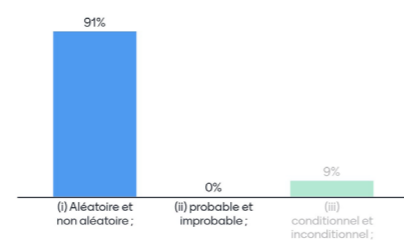


Illustration 4. Niveau de connaissance sur la collecte de données



Atelier sur la collecte de données © ONU-Habitat

4.2 Présentation et échanges avec les participants

Deux présentations étaient inscrites à l'agenda de cette première journée de travail. La première faite par le Consultant porta sur le projet URL Guinée pour informer sur le projet (fondements, logiques, portage institutionnel, activités menées ...) et sensibiliser à l'intérêt pour la Guinée de prendre compte ces relations dans ses documents de planification. Cette présentation a été faite par le Consultant du projet. La seconde présentation était axée sur les outils et méthodes développés par ONU-Habitat sur la collecte des données sur les RVC avec à la manœuvre, le duo venu de Nairobi. Dans cette seconde présentation, les raisons et la méthodologie de collecte des données ont été mis en exergue dans une démarche plutôt participative avec une interaction perma-

nente avec les participants. Cette seconde présentation a essentiellement porté sur la méthodologie de collecte des données et l'utilisation de l'outil KoboCollect. Il s'est agi pour l'équipe d'animation, dans le cadre d'un exercice pratique, de procéder à la configuration du téléphone de chaque participant, de répondre aux multiples questions posées sur l'outil, son utilisation, les difficultés souvent rencontrées et d'une manière générale sur la thématique de collecte des données. Durant cette séance de travail les participants ont montré un intérêt voire un enthousiasme pour la démarche de collecte des données. Voici, quelques photos de la salle illustrant ce moment de présentation.

4.3 Travaux de groupe sur les questionnaires et restitution

Les présentations terminées, il était inscrit dans l'agenda de l'atelier la tenue de travaux de groupe autour des quatre (4) questionnaires ayant fait l'objet d'un travail technique avec le concours de l'INS. Pour rappel, les remarques et suggestions de l'INS lors de la séance de travail de la veille avaient déjà été intégrées. Les participants ont ainsi été divisés en quatre (4) groupes de travail pour apporter eux –aussi leurs avis, remarques et suggestions sur les différents questionnaires pour améliorer leur contenu. Accompagnés par l'équipe d'animation, les différents groupes ont apporté des corrections

de fond et de forme sur les différents questionnaires. Ce travail a été présenté en plénière, suivi d'un échange dans une logique d'appropriation de la démarche de travail, de l'outil de collecte et d'une meilleure adaptation des différents questionnaires aux réalités locales de la Guinée. Ce travail de groupe sur les différents questionnaires et les débats qui en ont suivi mirent fin à cette première journée de travail de cet atelier de formation sur la méthodologie de collecte des données axée sur les RVC en Guinée en témoignent ces quelques photos des groupes de travail

4.4 Simulation d'une collecte de données

La seconde journée de travail de l'atelier a commencé avec la configuration technique de l'outil KoboCollect. Ce travail a été effectué par l'équipe de l'INS composé de Messieurs Lamine Sidibé et Cécé Rascard Togba. Ce travail a permis d'aller vers cet exercice de simulation d'une collecte de données par l'utilisation d'un outil déjà configuré, le KoboCollect. Cette simulation a été une fois de plus une occasion de tester l'outil et pour l'équipe d'animation de répondre aux interrogations des participants sur cette même démarche de collecte des

données et d'une manière générale sur la conduite d'une enquête de terrain. Plusieurs participants ont partagé leur expérience sur comment mener une bonne enquête de terrain en insistant notamment sur les attitudes à avoir comme la disponibilité, la courtoisie, le respect de l'enquêté ... On a senti vraiment lors de cette séance de travail une certaine appropriation de la démarche de travail par les participants, une utilisation plutôt aisée de KoboCollect et un intérêt pour la phase suivante de terrain, à Maférinya.



Atelier sur la collecte de données © ONU-Habitat

4.5 Séance de travail sur le plan de déploiement sur le terrain

- Cet atelier avait aussi pour objectif l'élaboration d'un plan de déploiement d'une équipe de collecteurs sur le terrain pour recueillir des données sur les RVC via l'outil KoboCollect et sur les quatre (4) priorités de la Guinée. Ce plan de déploiement a fait objet de beaucoup de discussions entre l'équipe d'animation, les participants ; l'INS, les élus de Maférinya et les agents de la Direction préfectorale de l'Urbanisme, de l'Habitat et de l'Aménagement du Territoire de Forécariah. Ces échanges ont permis de :
- Définir les districts concernés par la présente enquête de terrain avec une implication des participants venus de Forécariah et de la commune rurale de Maférinya. Pour des raisons de coûts, de logistique et de temps, les districts de Maférinya Centre 1 et Maférinya Centre 2 ont été retenus pour l'enquête avec 4 secteurs par district ;
- Reporter les jours d'enquête initialement prévus le samedi 20 et le dimanche 21 pour la semaine du 22 novembre car la fin de la semaine correspond au marché aux jours du marché hebdomadaire dans la commune rurale de Maférinya. Cette réalité du terrain pourrait empêcher le bon déroulement d'une telle enquête pour cause de mobilité et / ou d'indisponibilité des ménages (cibles de l'enquête) ;
- Procéder à la répartition des enquêteurs/collecteurs par groupe de 3 avec 8 groupes pour un total de 24 enquêteurs avec un groupe par secteur (4 secteurs par district) ;
- Définir un échantillon de 200 ménages pour les besoins de l'enquête et une affectation par groupe d'enquêteurs, ce qui fait 25 ménages par groupe ;
- Définir les rôles et responsabilités des différents acteurs dans la conduite de cette enquête de terrain à savoir :

- Les élus locaux venus de Maférinya ont été chargés d'informer les chefs de districts et secteurs de la présente enquête et sensibiliser les populations concernées sur cette nécessaire collaboration avec l'équipe qui sera déployée sur le terrain ainsi que de mobiliser les encadreurs ;
- La DATU et ONU-Habitat d'organiser la logistique pour le déploiement de l'équipe sur le terrain ;
- La DATU doit préparer les documents administratifs nécessaires au déplacement sur le terrain (ordre de mission par exemple) ;
- L'INS de finaliser la configuration du KoboCollect et l'ensemble de la documentation technique nécessaire pour le déploiement de l'équipe de collecteurs sur le

terrain (fiche de répartition des collecteurs par zone, configuration des identifiants personnalisés ...) ;

- Convenir d'une réunion avec la DATU avec tous les enquêteurs pour finaliser les aspects administratifs et logistiques du déploiement sur le terrain.

On peut noter que l'animation de cette séance de travail sur le plan de déploiement a largement bénéficié de la contribution de l'INS qui a expliqué techniquement la démarche de collecte des données sur le terrain, répondu à diverses questions des participants. Ces éléments sont des inputs importants pour toute enquête et contribuent à cette validation de la démarche et contenu de la présente enquête sur les RVC. Ainsi, l'essentiel des inputs pour le déploiement sur le terrain à Maférinya furent identifiés, définis et partagés

4.6 Post-évaluation de l'atelier

Comme la pré-évaluation, la post-évaluation a été faite en ligne via le site, www.menti.com. Cette étape a été piloté par M. Frédéric Happi Mangoua et Mme Grâce Githiri d'ONU-Habitat Nairobi. Chaque participant a répondu à 10 questions relatives à la collecte des données, à l'utilisation de l'outil KoboCollect sans oublier de donner leur point de vue sur la conduite et la durée de l'atelier. A titre, d'exemple, voici des réponses apportées lors de cette évaluation :

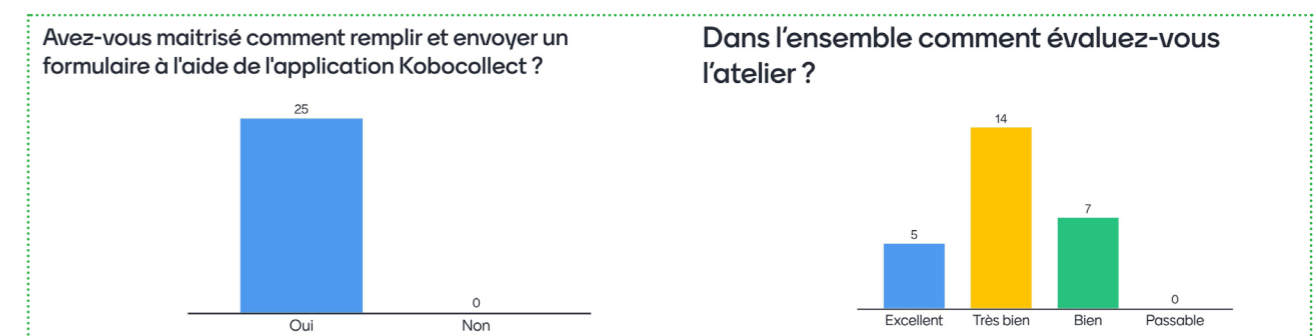


Illustration 5. Réponses apportées lors de cette évaluation

4.7 Remise symbolique des attestations aux participants

Les participants ont pu bénéficier d'attestation de formation de la part d'ONU-Habitat (Siège) et de la DATU. Ces attestations ont objet d'une remise symbolique par l'équipe d'animation. Il s'agit là d'actes de reconnaissance du renforcement de capacités des participants dans la collecte des données pouvant leur servir ultérieurement dans diverses activités. Ces derniers ont exprimé leur joie et ont remercié les organisateurs de l'atelier et l'équipe d'animation.

4.8 Clôture de l'atelier

Cette clôture de l'atelier s'est déroulé sans vraiment de protocole comme à l'accoutumé dans ce genre d'événements. Il s'est agi en l'absence des autorités du MUHAT pour l'équipe d'animation de revenir sur le contenu de l'atelier, ses acquis et la mission de déploiement sur le terrain pour la collecte des données. L'équipe d'animation a aussi profité de l'occasion pour remercier l'ensemble des participants d'avoir répondu à l'invitation de la MUHAT et d'ONU-Habitat et salué

le travail qui a été abattu durant ces deux jours de travaux. La traditionnelle photo de famille a mis fin à l'atelier et rendez-vous a été pris pour la finalisation des échanges avec l'équipe de collecteurs pour le déploiement sur terrain, la semaine du 22 novembre 2021. Ainsi prit fin cet atelier de renforcement de capacités sur la collecte des données axées sur les RVC dans le cadre de la mise en œuvre du projet URL en Guinée.

4.9 Résultats atteints par l'atelier

En termes de résultats obtenus durant les deux jours de travaux, on peut noter :

- Les participants avec la présentation 2 ont été informés du contenu du projet URL en Guinée (objectifs, cadre logique, portage institutionnel, partenaires, étapes de mise en œuvre, résultats attendus),
- Les participants ont été sensibilisés sur les RVC en Guinée et l'intérêt de la prise en compte de ces relations dans les documents de planification du développement à tous les échelons de territoire pour un développement durable et inclusif en Guinée ;
- Les outils et méthodologie de collecte des données développés par ONU-Habitat ont été présentés et expliqués aux participants ;
- Les questionnaires devant être déployés sur le terrain pour la collecte des données ont fait objet d'échanges fructueux avec les participants et validés par l'INS ;
- Le logiciel de collecte de données KoboCollect a été présenté, expliqué, téléchargé et configuré dans le téléphone de chaque participant avec les questionnaires intégrés pour les besoins de l'enquête de terrain à Maférinya ;
- Les participants ont renforcé leurs capacités techniques sur l'utilisation du KoboCollect et leurs connaissances théoriques sur la collecte de données ;
- Une simulation de collecte de données a été effectuée pour vérifier les aptitudes techniques des participants à l'utilisation du logiciel KoboCollect et surtout que tout fonctionne en termes de configuration avant le déploiement sur le terrain ;

- Un plan de déploiement des collecteurs sur le terrain a objet d'échanges et validé avec les points suivants :
 - 24 collecteurs ont été choisis pour le déploiement sur le terrain ;
 - Deux Districts (Maférinya Centre 1 et Maférinya Centre 2) et 8 secteurs (4 par districts) ont été choisis pour la zone de collecte ;
 - 8 équipes de 3 enquêteurs par équipe et leur affectation dans les différents districts et secteurs ont été constituées ;
 - Un échantillon de 200 ménages et leur répartition par équipe a été validé par l'INS pour les besoins de l'étude ;
 - Les rôles et responsabilités des différents acteurs dans le déploiement sur le terrain (commune rurale de Maférinya, Direction préfectorale de l'Urbanisme, de l'Habitat et de l'Aménagement du Territoire, DATU, ONU-Habitat, INS) ont été clairement définis ;
 - Le report des jours de déploiement pour la semaine du 22 novembre 2021 pour cause de marché hebdomadaire la fin de semaine à Maférinya a été acté ;
 - Toute la documentation technique préparée par l'INS a été partagée aux participants (équipes et répartition, échantillonnage, consignes...)
 - Une attestation de formation signée par ONU-Habitat et devant être ultérieurement signée par la DATU pour valoir ce que de droit a été remise à chaque participant.



CONCLUSION

Pour commencer, on peut dire que la mise en œuvre du projet URL Guinée a connu une importante avancée avec la tenue de cet atelier sur la collecte des données qui permettent d'objectiver les Relations Villes Campagnes. Ces données sont essentielles dans une démarche d'amélioration du contenu des Politiques, stratégies et de plans de développement en Guinée. Cet atelier a donc répondu à un premier objectif de cette chaîne à savoir outiller une équipe de collecteurs qui sera ensuite déployée sur le terrain dans la commune rurale Maférinya, préfecture de Forécariah, choisie comme zone de cette étude. Durant ces deux jours, pour faciliter cette récolte d'informations sur le terrain, les participants à cet atelier ont renforcé leurs capacités théoriques et pratiques sur la collecte des données et d'une manière générale, ces participants ont été sensibilisés à l'intérêt pour la Guinée de mieux prendre en compte dans ses documents de planification du développement les RVC. Les participants ont ainsi pu être informés sur la conduite du projet URL en Guinée, travailler avec l'équipe venue de Nairobi sur la démarche de collecte des données, mais aussi et surtout l'utilisation de l'outil KoBoCollect, logiciel à utiliser pour la collecte des données sur le terrain. Chaque participant repart ainsi de cet atelier avec un téléphone configuré au KoBoCollect, logiciel dans lequel sont intégrés les questionnaires portant sur les

priorités de la Guinée sur les Relations Villes Campagnes. Chaque participant a aussi pu contribuer à la simulation d'une collecte de données pour s'approprier l'outil avant le déploiement sur le terrain.

Il est important de noter qu'au-delà de l'apport fort louable des missionnaires de Nairobi, l'organisation de cet atelier a bénéficié d'un appui technique important de l'Institut National de la Statistique qui s'est vraiment mobilisé dans l'élaboration des questionnaires de l'enquête ainsi que la production d'autres documents techniques nécessaires pour la conduite d'une étude statistique. Disons que cet Institut a validé la méthode et l'échantillonnage pour faciliter le déploiement de l'équipe de collecteurs sur le terrain. Par ailleurs cet atelier a permis aussi de travailler sur un plan de déploiement des collecteurs sur le terrain pour deux (02) jours, suite logique de cet atelier de renforcement de capacités sur la collecte des données. On peut estimer au regard de ces éléments, de la présence massive des participants et de leur implication dans l'animation de cet atelier, que les résultats obtenus permettront sans nul doute de pouvoir déployer les collecteurs sur le terrain car désormais mieux outillés pour la récolte des données sur les Relations Villes Campagnes.

ANNEXES

A- CONSIGNES D'ENQUETE

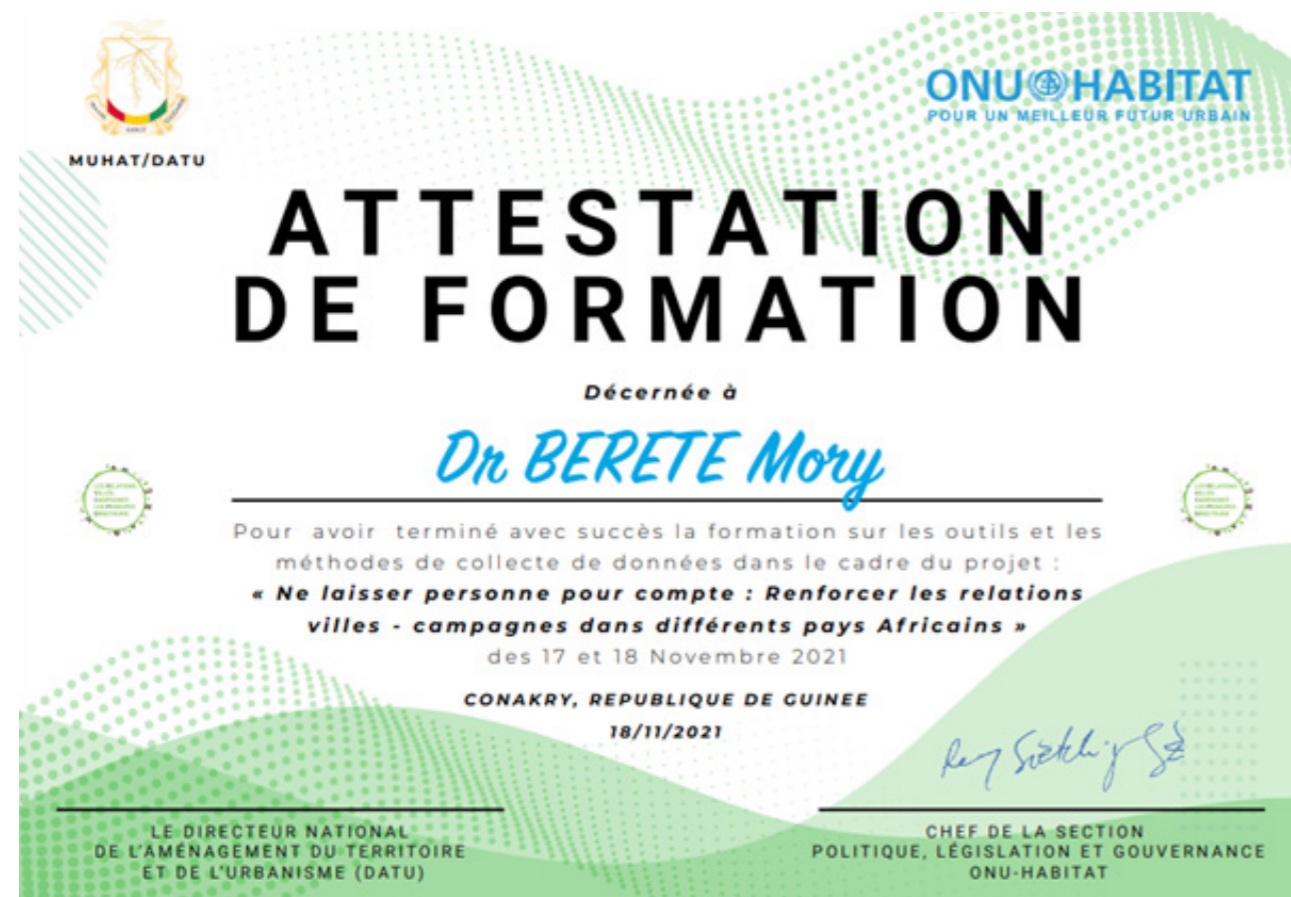
I. Questionnaires Ménages

Les questionnaires Infrastructures et transports, Services de base, et Activités économiques doivent être administrés auprès des ménages.

Le répondant est le chef de ménage. S'il est absent, toute personne adulte âgée de 18 ans et plus sera le répondant. Mais, toute autre personne vivant habituellement dans le ménage peut assister le répondant à trouver les bonnes réponses. Pour certaines questions concernant la sous-préfecture de Maférinyah, on peut chercher les réponses auprès des gens vivant dans le secteur ou des responsables du secteur.

II. Questionnaires Communautaire

Le questionnaire Environnement concerne la communauté. Il doit être administré sous forme de focus group. Dans chaque secteur retenu, il y aura un focus group composé des responsables du secteur et les informateurs clés du secteur. Le maire de la commune est sollicité à organiser ce focus. Le focus sera animé par l'équipe affecté dans le secteur.



PROJET RELATIONS VILLES CAMPAGNES GUINEE

QUESTIONNAIRE POUR LA COLLECTE DES DONNEES DANS LA COMMUNE RURALE DE MAFERINYA / PREFECTURE DE FORECARIAH

PRIORITE 1 : INFRASTRUCTURES ET TRANSPORT

Questionnaire Ménage

A- IDENTIFICATION

A		Identification					
01.-	Sous-Prefecture	NOM:		CODE:			
02.-	District	NOM:		CODE:			
03.-	Secteur	NOM:					
04.-	Numéro du ménage	NOM:		CODE:			
B		Contact du ménage					
05.-	Prénom et Nom du chef de ménage						
06.-	Numéro de téléphone portable du chef de ménage	NUMERO					
C		Renseignements de contrôle					
07.-	Prénom et nom de l'agent enquêteur			CODE:			
08.-	Prénom et nom du Chef d'équipe			CODE:			

B- PRESENTATION

Bonjour, je m'appelle _____, je travaille pour la Direction National de l'Aménagement du Territoire et de l'Urbanisme. Nous menons une enquête sur le renforcement des relations villes campagnes en Guinée. Les informations que nous collectons aideront le Gouvernement et ses partenaires à améliorer ces relations. Votre ménage a été sélectionné pour cette enquête. Je voudrais vous poser quelques questions. L'interview durera environ 30 minutes. Toutes les informations que nous recueillons resteront strictement confidentielles et anonymes.

Avez-vous des questions sur l'enquête ?

Puis-je commencer maintenant ?

C - QUESTIONS

1. Quels types de routes avez-vous principalement dans Maférinyah ?
<input type="checkbox"/> Bitumées <input type="checkbox"/> Partiellement bitumées <input type="checkbox"/> Route en latérite <input type="checkbox"/> Non bitumées
2. Comment appréciez-vous l'état des routes ?
<input type="checkbox"/> Très bon <input type="checkbox"/> Bon <input type="checkbox"/> Assez bon <input type="checkbox"/> Mauvais <input type="checkbox"/> Très mauvais
3. La route est-elle praticable en saison de pluie ?
<input type="checkbox"/> Oui avec beaucoup de difficulté <input type="checkbox"/> Oui avec peu de difficulté <input type="checkbox"/> Pas du tout

4. Avez-vous constaté des travaux d'entretien sur les routes au cours des 12 derniers mois ?

Oui
 Non

5. Quelles sont les raisons de vos déplacements vers d'autres localités ?

Travail
 École
 Achats de marchandises
 Commerce
 Santé
 Affaires
 Autres, à spécifier

6. Combien dépensez-vous approximativement en frais de transport de la zone de Maferinya vers le centre urbain le plus proche ?

2000 – 4000 GNF
 4000 – 8000 GNF
 8000 – 16000 GNF
 16000 – 25000 GNF
 Plus de 25 000 GNF

7. Combien de minutes mettez-vous pour vous rendre au travail?

1 – 20
 20 – 40
 40 – 60
 60 et plus

8. Combien de temps (minutes) faut-il attendre le bus/taxi?

1 – 10
 10- 20
 20 – 30
 30 – 60
 60 et plus

9. Quel moyen de transport utilisez-vous le plus souvent ?

Voiture/taxi passager
 Véhicule moyen personnel
 Mini bus (Magbana)
 Bus
 Moto taxi
 Moto personnelle
 Camion
 Tricycle
 Vélo
 Pied
 Autres, à préciser

10. Utilisez-vous des compagnies officielles de bus pour vos déplacements?

Oui
 Non

11. Y -a-t-il des parkings officiels/publics dans Maférinyah?

Oui
 Non

12. Quelles difficultés rencontrez-vous lors de vos déplacements à Maferinya?

Etat des routes
 Etat des véhicules en circulation
 Comportements des chauffeurs
 Tracasseries policières
 Embouteillages
 Autres, à préciser

13. Quelles sont vos attentes pour l'amélioration des infrastructures routières autour de la zone de Maferinya?

Meilleur entretien
 Meilleur entretien des ponts
 Améliorer l'état/faire des chaussées
 Faire/Refaire les lignes
 Faire/Meilleur éclairage
 Élargir les routes
 Améliorer les entrées/sorties
 Améliorer les accotements
 Adoucir les courbes, pentes
 Améliorer la surface de roulement (trous, dos d'ânes, fissures, etc.)
 Signalisation routière accrue
 Surveillance policière
 Précisez les limites de vitesse
 Autres, à préciser

14. Dans quelles conditions les produits agricoles de Maférinya sont –ils acheminés vers d'autres centres urbains (Coyah, Forécariah, Conakry) ?

Très bonnes
 Bonnes
 Mauvaises
 Très mauvaises

15. Selon vous, quels sont les trois (3) principaux problèmes que pose l'exploitation des terres agricoles à Maferinya?

1.
 2.
 3.

16. Les routes actuelles permettent-t-elles de développer l'activité économique à Maferinya?

Oui
 Non
 Ne sait pas

PRIORITE 2 : LES SERVICES DE BASE

Questionnaire Ménage

A- IDENTIFICATION

A		Identification					
01.-	Sous-Prefecture	NOM:		CODE:			
02.-	District	NOM:		CODE:			
03.-	Secteur	NOM:					
04.-	Numéro du ménage	NOM:		CODE:			
B		Contact du ménage					
05.-	Prénom et Nom du chef de ménage						
06.-	Numéro de téléphone portable du chef de ménage	NUMERO					
C		Renseignements de contrôle					
07.-	Prénom et nom de l'agent enquêteur			CODE:			
08.-	Prénom et nom du Chef d'équipe			CODE:			

B- PRESENTATION

Bonjour, je m'appelle _____, je travaille pour la Direction National de l'Aménagement du Territoire et de l'Urbanisme. Nous menons une enquête sur le renforcement des relations villes campagnes en Guinée. Les informations que nous collectons aideront le Gouvernement et ses partenaires à améliorer ces relations. Votre ménage a été sélectionné pour cette enquête. Je voudrais vous poser quelques questions. L'interview durera environ 30 minutes. Toutes les informations que nous recueillons resteront strictement confidentielles et anonymes.

Avez-vous des questions sur l'enquête ?

Puis-je commencer maintenant ?

C- QUESTIONS

EDUCATION

1. Quels sont les différents types d'écoles avez-vous dans la région de Maferinya?	
<input type="checkbox"/>	Maternelle
<input type="checkbox"/>	Primaire
<input type="checkbox"/>	Collège
<input type="checkbox"/>	Lycée
<input type="checkbox"/>	Ecole professionnelle
<input type="checkbox"/>	École franco-arabe
2. Combien de minutes faut-il pour se rendre à l'école la plus proche?	
<input type="checkbox"/>	1 – 20
<input type="checkbox"/>	20 – 40
<input type="checkbox"/>	40 – 60
<input type="checkbox"/>	60 et plus

3. Quel est le nombre moyen d'élèves par salle de classe dans un établissement scolaire dans la localité de Maferinya?

- 20 – 50
- 50 - 70
- 70 – 90
- 90 – 110

4. Les enfants en âge de scolarisation vont-ils tous à l'école dans votre localité?

- Tous
- Presque tous
- Environ la moitié
- Quelques uns
- Pas du tout

5. Avez-vous les équipements nécessaires dans ces établissements scolaires?

- Bibliothèques
- Laboratoires
- Salles d'informatiques

SANTÉ

6. Quelle structure de santé avez-vous dans votre zone?

- Centre de santé
- Poste de santé
- Autre secteur public
- Hôpital/ Clinique privé
- Cabinet de soin privé
- Autre secteur médical privé

7. Avez-vous facilement accès aux services médicaux dans votre zone?

- Service médical complet (diagnostic, soins et traitements)
- Service médical incomplet

8. Combien de minutes est-il nécessaire pour se rendre au centre de santé le plus proche?

- 1 – 20
- 20 – 40
- 40 – 60
- 60 – plus

9. Etes - vous satisfaits des soins de santé que vous recevez à Maférynah?

- Oui
- Non

10. Où vous procurez vous des médicaments en cas de besoin ?

- Pharmacie
- Vendeurs ambulants
- Boutique du coin

11. Etes-vous allé dans l'un des localités (Coyah, Forécariah, Conakry) pour des soins au courant des derniers mois?

- Oui
- Non

12. Où allez-vous le plus pour vos soins en cas de besoin?

- Au poste ou au centre de santé
- Chez le tradipraticien

ADDITION EN EAU POTABLE

1. D'où provient principalement l'eau que boivent les membres de votre ménage?

- Robinet dans de la concession
- Robinet ailleurs
- Fontaine publique
- Eau minérale
- Forage
- Puits/Source aménagée
- Puits ordinaire
- Eau de surface (RIVIÈRE/MARE/FLEUVE/ etc.)

2. Êtes-vous connecté au réseau d'adduction en eau potable?

- Oui
- Non

3. Combien de minutes mettez-vous pour vous rendre à la source d'eau la plus proche, prendre l'eau et revenir ?

- Eau sur place (dans le logement, cour ou parcelle, chez un voisin)
- 1 – 20
- 20 – 30
- 30 – 60
- 60 et plus

4. Combien dépensez-vous hebdomadairement pour vous approvisionner en eau potable ?

- Gratuit / Ne dépense rien
- 2000 – 4000 GNF
- 4000 – 8000 GNF
- 8000 – 16000 GNF
- 16000 – 25000 GNF
- Plus, de 25 000 GNF

5. Avez-vous déjà attrapé des maladies dues à la qualité de l'eau que vous consommez ?

- Oui
- Non

ENERGIE

1. Quel est le principal mode d'éclairage que vous utilisez dans votre maison?

- Electricité EDG
- Groupe électrogène
- Torche/Lampe à piles
- Bougie
- Lampe à pétrole
- Lampe à Gaz
- Energie solaire
- Feu de bois

2. Votre maison est-elle connectée au réseau électrique de la région?

- Oui
- Non

3. Quel est le principal combustible que vous utilisez pour la cuisine?

- Bois de chauffe
- Charbon de bois
- Pétrole
- Electricité
- Gaz
- Sciures de bois/ résidus végétaux
- Energie solaire

4. Quelle est la fréquence hebdomadaire de coupe d'électricité dans votre localité?

- (Si connecté au réseau électrique de la région)
- Au moins une fois par semaine
- Moins d'une fois par semaine
- Pas du tout

LOGEMENTS

1. Quel est le principal matériau des murs de votre logement?

- Brique en ciment
- Brique en terre cuite
- Brique en terre stabilisée
- Brique non cuite/Terre battue
- Bois/Bambou/Planche/Paille
- Pierre
- Tôle
- Bâche/Plastique/Toile

2. Des logements sociaux sont-ils disponibles dans votre zone?

- Oui
- Non

3. Les prix de location des logements sont-ils abordables?

- Oui
- Non

4. Y-a-t-il eu des travaux d'entretiens des bâtiments publics Durant les 12 derniers mois?

- Oui
- Non

SERVICES FINANCIERS

1. Avez-vous un compte dans une banque ou une institution de microfinance?

- Banque
- Institution de microfinance
- Les deux
- Autres, à préciser

2. Avez-vous un compte financier associé à un numéro de téléphone (Orange Money/ Mobile Money)

- Oui
- Non

3. Avez-vous accès à Orange Money ou Mobile Money dans votre localité ?

Oui
 Non

4. Combien de minutes mettez-vous en moyenne pour trouver un point Mobile Money ou Orange Money le plus proche ?

1 – 20
 20 – 40
 40 – 60
 60 – Plus

TECHNOLOGIES DE L'INFORMATION ET DE LA COMMUNICATION

1. Avez-vous un téléphone portable?

Oui
 Non

2. Avez-vous accès à internet?

Oui
 Non

3. Si a un téléphone portable, pouvez-vous aisément appeler, envoyer et recevoir de messages?

Oui
 Non

SECURITE

1. Y-a-t-il des problèmes d'insécurité dans votre localité?

Oui
 Non

2. Si oui, quelles difficultés rencontrées vous en termes de sécurité ?

Les vols
 Les braquages
 Autres, à préciser

3. Combien de temps mettez-vous pour aller dans un service de sécurité (police, gendarmerie, autres)

30 minutes
 30 – 60 minutes
 Plus de 60 minutes

4. Vous sentez-vous en sécurité à Maferinya?

Oui
 Non

HYGIENE ET ASSAINISSEMENT

1. Quel type de toilette utilisez-vous habituellement ?

WC avec chasse eau
 Latrine couverte ventilée
 Latrine couverte non ventilée
 Latrine non couverte non ventilé
 Fosse sommaire
 Toilettes publiques
 Nature
 Bord de la mer
 Autre

2. Comment appréciez-vous les toilettes dans les établissements publics (écoles, postes et centre de Santé...)?

Bonne
 Mauvaise
 Très mauvaise

3. Dans votre localité, avez –vous des sessions d'assainissement collectif?

Oui
 Non

4. Si oui, combien de fois?

Une fois par semaine
 Une fois par mois

PRIORITE 3 : ACTIVITES ECONOMIQUES

Questionnaire Ménage

A- IDENTIFICATION

A Identification							
01.-	Sous-Prefecture	NOM:		CODE:			
02.-	District	NOM:		CODE:			
03.-	Secteur	NOM:					
04.-	Numéro du ménage	NOM:		CODE:			
B Contact du ménage							
05.-	Prénom et Nom du chef de ménage						
06.-	Numéro de téléphone portable du chef de ménage	NUMERO					
C Renseignements de contrôle							
07.-	Prénom et nom de l'agent enquêteur			CODE:			
08.-	Prénom et nom du Chef d'équipe			CODE:			

B- PRESENTATION

Bonjour, je m'appelle _____, je travaille pour la Direction National de l'Aménagement du Territoire et de l'Urbanisme. Nous menons une enquête sur le renforcement des relations villes campagnes en Guinée. Les informations que nous collectons aideront le Gouvernement et ses partenaires à améliorer ces relations. Votre ménage a été sélectionné pour cette enquête. Je voudrais vous poser quelques questions. L'interview durera environ 30 minutes. Toutes les informations que nous recueillons resteront strictement confidentielles et anonymes.

Avez-vous des questions sur l'enquête ?

Puis-je commencer maintenant ?

C- QUESTIONS

1. Quelle est votre occupation principale?
<input type="checkbox"/> Salaire public
<input type="checkbox"/> Salaire privé
<input type="checkbox"/> Agriculture
<input type="checkbox"/> Pêche
<input type="checkbox"/> Commerce
<input type="checkbox"/> Artisanat (Maçon, Menuisier, tailleur, etc.) /Autres indépendants
<input type="checkbox"/> Retraite
<input type="checkbox"/> Sans occupation
<input type="checkbox"/> Ne sait pas
<input type="checkbox"/> Autres à spécifier
2. Comment appréciez-vous votre revenu du ménage?
<input type="checkbox"/> Très insuffisant
<input type="checkbox"/> Insuffisant
<input type="checkbox"/> Moyen
<input type="checkbox"/> Suffisant
<input type="checkbox"/> Très suffisant

3. Les revenus du ménage sont-ils réguliers?
<input type="checkbox"/> Oui
<input type="checkbox"/> Non
4. Quel est le nombre de marchés permanents dans Maférynyah?
/----/
5. Quel est le nombre de marchés périodiques dans Maférynyah ?
/----/
6. Quels sont les types d'équipements existants dans les marchés de Maférynyah?
<input type="checkbox"/> Chaîne de froid
<input type="checkbox"/> Hangar à bétail
<input type="checkbox"/> Hangar à fruits et légumes
<input type="checkbox"/> Abattoir aménagé
<input type="checkbox"/> Abattoir non aménagé
<input type="checkbox"/> Boutiques construites
<input type="checkbox"/> Magasins de stockage
<input type="checkbox"/> Autres (à préciser)
7. Quels sont les types de produits/marchandises en provenance d'autres localités qui sont écoulés dans vos marchés?
<input type="checkbox"/> Denrées alimentaires
<input type="checkbox"/> Produits manufacturés
<input type="checkbox"/> Matériaux de construction
<input type="checkbox"/> Autres à spécifier
8. Les terres agricoles sont-elles facilement accessibles aux agriculteurs?
<input type="checkbox"/> Oui
<input type="checkbox"/> Non
9. Existe-t-il dans votre localité es unités de transformation des produits agricoles?
<input type="checkbox"/> Oui
<input type="checkbox"/> Non
Si oui, sont-elles modernes ou artisanales?
<input type="checkbox"/> Modernes
<input type="checkbox"/> Artisanales
10. Quelles sont les difficultés que vous rencontrez dans vos activités agricoles ?
<input type="checkbox"/> Enclavement des zones de production
<input type="checkbox"/> Manque d'intrants agricoles
<input type="checkbox"/> Manque d'équipements agricoles
<input type="checkbox"/> Manque de moyens financiers
<input type="checkbox"/> Autres, à préciser

PRIORITE 4 : ENVIRONNEMENT / 1

Questionnaire communautaire

A- IDENTIFICATION

A Identification							
01.-	Sous-Prefecture	NOM:		CODE:			
02.-	District	NOM		CODE:			
03.-	Secteur	NOM					
B Renseignements de contrôle							
04.-	Prénom et nom du Chef d'équipe			CODE:			

B- PRESENTATION

Bonjour, nous travaillons pour la Direction National de l'Aménagement du Territoire et de l'Urbanisme. Nous menons une enquête sur le renforcement des relations villes campagnes en Guinée. Les informations que nous collectons aideront le gouvernement et ses partenaires à améliorer ces relations. L'interview devrait prendre environ 15 minutes. Toutes les informations que nous recueillons resteront strictement confidentielles et anonymes.

C- QUESTIONS

1 Que pensez-vous de votre environnement ?
<input type="checkbox"/> Bon <input type="checkbox"/> Dégradé <input type="checkbox"/> Complètement dégradé
2 Selon vous, qu'est ce qui peut expliquer la dégradation d'un environnement ?
<input type="checkbox"/> Coupe abusive de bois <input type="checkbox"/> Feux de brousse <input type="checkbox"/> Exploitation de carrières des sables et autres matériaux de construction <input type="checkbox"/> Exploitation minière <input type="checkbox"/> Autres, à préciser
3 Contribuez-vous à la protection de votre environnement ?
<input type="checkbox"/> Oui <input type="checkbox"/> Non Si, oui, que faites-vous concrètement ? <input type="checkbox"/> Reboisement, <input type="checkbox"/> Sensibilisation des populations sur l'importance de la protection de l'environnement <input type="checkbox"/> Lutte contre les feux de brousse

4- Dans votre localité, êtes-vous confrontés à ces conséquences de la dégradation de l'environnement ?		
<input type="checkbox"/> Pollution de l'air	<input type="checkbox"/> Oui	<input type="checkbox"/> Non
<input type="checkbox"/> Disparition des cours d'eau	<input type="checkbox"/> Oui	<input type="checkbox"/> Non
<input type="checkbox"/> Forte augmentation de la chaleur au quotidien	<input type="checkbox"/> Oui	<input type="checkbox"/> Non
<input type="checkbox"/> Disparition progressive de la végétation	<input type="checkbox"/> Oui	<input type="checkbox"/> Non
<input type="checkbox"/> Rareté des pluies	<input type="checkbox"/> Oui	<input type="checkbox"/> Non
5. Que pensez-vous de l'exploitation minière à Forécariah ?		
<input type="checkbox"/> Bonne <input type="checkbox"/> Plus ou moins bonne <input type="checkbox"/> Mauvaise <input type="checkbox"/> Ne sait pas		
6. Selon vous les conséquences de l'exploitation minière sur l'environnement sont-elles ?		
<input type="checkbox"/> Très bonnes <input type="checkbox"/> Plus ou moins bonnes <input type="checkbox"/> Mauvaises <input type="checkbox"/> Très mauvaises <input type="checkbox"/> Ne sait pas		
7. Que pensez-vous de la cohabitation entre exploitation minière et agriculture		
<input type="checkbox"/> Bonne <input type="checkbox"/> Plus ou moins bonne <input type="checkbox"/> Mauvaise <input type="checkbox"/> Ne sait pas		

PRIORITE 4 : ENVIRONNEMENT / 2

Questionnaire communautaire

D- QUESTIONS

Les projets miniers à Forécariah bénéficient-ils des évaluations socio-environnementales ?
<input type="checkbox"/> Oui
<input type="checkbox"/> Non
Les projets reçoivent-ils toujours des permis et autres autorisations avant leur mise en oeuvre ?
<input type="checkbox"/> Oui
<input type="checkbox"/> Non
Une surveillance et un suivi des exploitations minières sont-ils systématiquement effectués ?
<input type="checkbox"/> Oui
<input type="checkbox"/> Non
Des inventaires et autres aménagements sont-ils effectués durant l'exploitation des ressources naturelles ?
<input type="checkbox"/> Oui
<input type="checkbox"/> Non
Est-ce que des audits de durabilité sont effectués afin d'assurer ou de prévoir la pérennité des bénéfices et/ou autres avantages des exploitations minières ?
<input type="checkbox"/> Oui
<input type="checkbox"/> Non
Les projets d'exploitation ou les exploitations des ressources naturelles sont-ils adaptés à votre environnement ?
<input type="checkbox"/> Oui
<input type="checkbox"/> Non
Les sites des exploitations des ressources naturelles sont-ils restaurés ?
<input type="checkbox"/> Oui
<input type="checkbox"/> Non

LISTE DES ENQUETEURS

FRAIS INTERNET

GROUPE	N°	NOM ET PRENOMS	EMAIL	TELEPHONE
I	1	CAMARA Bourhane	Camarab852@gmail.com	622 39 44 03
	2	CISSE Adama	nacisseone@gmail.com	622 73 49 94
	3	CONDE Mory Kankou	morykankouconde@gmail.com	628 43 82 15
II	4	KOUROUMA Mory	morykourouma50@gmail.com	628 14 73 49
	5	TRAORE Yaya	yayatraore2021@gmail.com	622 13 04 86
	6	DIALLO Ramatoulaye	ramaporedaka19@gmail.com	621 88 52 81
III	7	BAH Fatoumata Binta Aissatou	bintaaissatou2@gmail.com	622 88 67 12
	8	KALLO Saran	sarantawelkallo@gmail.com	628 09 04 80
	9	SOUMAH Lamine	lsoumah324@gmail.com	621 05 37 26
IV	10	KEITA Mohamed Nana	mohamednanaketa256@gmail.com	628 28 49 48
	11	TRAORE Mamadi	tmamadi59@gmail.com	622 90 55 59
	12	DAFFE Fatoumata	fatoumatadaffe97@gmail.com	624 88 35 43
V	13	SANGARE Mory 2	Sangaremory988@gmail.com	623 00 99 05
	14	TOURE Djibril	djtoure.722@gmail.com	628 27 13 58
	15	DIALLO Mamadou Hady	hadumoney123@gmail.com	626 27 67 21
VI	16	DIALLO Aïssatou Lamarana	aichaamiroudiallo@gmail.com	621 61 60 56
	17	DIKABY Mohamed Lamine	mohameddiakhaby45@icloud.com	628 36 50 98
	18	BAH Saïkou Yaya	Sekouyayabah2@gmail.com	622 51 37 34
VII	19	DIALLO Aboubacar Sidiki	aboubacarsidikiallo10@gmail.com	625 14 63 60
	20	BERETE Mory	morysira33@gmail.com	629 81 80 20
	21	CAMARA Mariama	mariamcamara591@gmail.com	625 85 05 78
VII	22	CONDE Khadija	dijakc2014@gmail.com	621 60 19 57
	23	TOGBA Cécé Rascard	ccrascardtogba@yahoo.fr	622 58 66 18
	24	Abou KOUROUMA	kouroumaabou455@gmail.com	622 22 08 49

LISTE DES ENQUETEURS

GROUPE	N°	CODE	NOM ET PRENOMS	FONCTION/ PROFESSION	EMAIL	TELEPHONE	SECTEUR
Maférinyah centre I							
I	1	11	CAMARA Bourhane	Géographe	Camarab852@gmail.com	622 39 44 03	Secteur Layah
	2	12	CISSE Adama	Géographe	nacisseone@gmail.com	622 73 49 94	
	3	13	CONDE Mory Kankou	Sociologue	morykankouconde@gmail.com	628 43 82 15	
II	4	21	KOUROUMA Mory	Cartographe	morykourouma50@gmail.com	628 14 73 49	Secteur Carrefour Fodeya
	5	22	TRAORE Yaya	Administrateur civil	yayatraore2021@gmail.com	622 13 04 86	
	6	23	DIALLO Ramatoulaye	Aide Ingénieur	ramaporedaka19@gmail.com	621 88 52 81	
III	7	31	BAH Fatoumata Bint Aissatou	Géographe	bintaaissatou2@gmail.com	622 88 67 12	Secteur Hafia
	8	32	KALLO Saran	Géographe	sarantawelkallo@gmail.com	628 09 04 80	
	9	33	SOUMAH Lamine	Ingénieur GR	lsoumah324@gmail.com	621 05 37 26	
IV	10	41	KEITA Mohamed Nana	Ingénieur	mohamednanaketa256@gmail.com	628 28 49 48	Secteur Conteyah
	11	42	TRAORE Mamadi	Juriste	tmamadi59@gmail.com	622 90 55 59	
	12	43	DAFFE Fatoumata	Géographe	fatoumatadaffe97@gmail.com	624 88 35 43	
Maférinyah centre II							
V	13	51	SANGARE Mory 2	Géographe	Sangaremory988@gmail.com	623 00 99 05	Secteur Olympio
	14	52	TOURE Djibril	DATU	djtoure.722@gmail.com	628 27 13 58	
	15	53	DIALLO Mamadou Hady	UGLC/S	hadumoney123@gmail.com	626 27 67 21	
VI	16	61	DIALLO Aïssatou La- marana	UGLC/S	aichaamiroudiallo@gmail.com	621 61 60 56	Secteur Maire Daouda
	17	62	DIKABY Mohamed Lamine	UGLC/S	mohameddiakhaby45@icloud.com	628 36 50 98	
	18	63	BAH Saïkou Yaya	UGLC/S	Sekouyayabah2@gmail.com	622 51 37 34	
VII	19	71	DIALLO Aboubacar Sidiki	UGLC/S	aboubacarsidikidiallo10@gmail.com	625 14 63 60	Secteur Foulawa
	20	72	BERETE Mory	ISAU	morysira33@gmail.com	629 81 80 20	
	21	73	CAMARA Mariama	Géographe	mariamcamara591@gmail.com	625 85 05 78	
VII	22	81	CONDE Khadija	ISAU	dijakc2014@gmail.com	621 60 19 57	Secteur Ta- nènè
	23	82	TOGBA Cécé Rascard	INS	ccrascardtogba@yahoo.fr	622 58 66 18	
	24	83	Abou KOUROUMA	DATU	kouroumaabou455@gmail.com	622 22 08 49	

REPARTITION DES MENAGES PAR ENQUETEUR SELON LA ZONE D'AFFECTATION

100 ménages par zone d'affectation (8 ménages ou 9 ménages par enquêteur)

Numéro du Ménage	Code Enquêteur/Maférinyah centre I	Code Enquêteur/Maférinyah centre II
001	11	51
002	11	51
003	11	51
004	11	51
005	11	51
006	11	51
007	11	51
008	11	51
009	12	52
010	12	52
011	12	52
012	12	52
013	12	52
014	12	52
015	12	52
016	12	52
017	13	53
018	13	53
019	13	53
020	13	53
021	13	53
022	13	53
023	13	53
024	13	53
025	21	61
026	21	61
027	21	61
028	21	61
029	21	61
030	21	61
031	21	61
032	21	61
033	22	62
034	22	62
035	22	62
036	22	62
037	22	62
038	22	62
039	22	62
040	22	62
041	23	63
042	23	63
043	23	63
044	23	63

045	23	63
046	23	63
047	23	63
048	23	63
049	31	71
050	31	71
051	31	71
052	31	71
053	31	71
054	31	71
055	31	71
056	31	71
057	32	72
058	32	72
059	32	72
060	32	72
061	32	72
062	32	72
063	32	72
064	32	72
065	33	73
066	33	73
067	33	73
068	33	73
069	33	73
070	33	73
071	33	73
072	33	73
073	33	73
074	41	81
075	41	81
076	41	81
077	41	81
078	41	81
079	41	81
080	41	81
081	41	81
082	41	81
083	42	82
084	42	82
085	42	82
086	42	82
087	42	82
088	42	82
089	42	82
090	42	82
091	42	82
092	43	83
093	43	83

094	43	83
095	43	83
096	43	83
097	43	83
098	43	83
099	43	83
100	43	83



MINISTRE DE L'URBANISME, DE L'HABITAT ET DE L'AMENAGEMENT DU TERRITOIRE (MUHAT)
 DIRECTION NATIONALE DE L'AMENAGEMENT DU TERRITOIRE ET DE L'URBANISME (DATU)
**ATELIER DE FORMATION SUR LA COLLECTE DES DONNEES,
 PROJET RELATIONS VILLES CAMPAGNES, HÔTEL PALM CAMAYENNE
 17 - 18 NOVEMBRE 2021**



LISTE DE PRESENCE

N°	PRENOM (S) ET NOM	INSTITUTION	FONCTION	TELEPHONE/MAIL	SIGNATURE
1	Fatoumata Bintou Hissoum Bah	Habitat	Géographe	622-88-67-19 bintouhissoum2@gmail.com	
2	Fatimatou Sow	Habitat	Ing Informat	622-87-41-41 sowfatimata@gmail.com	
3	Ramatoulaye Diallo	Habitat(DATU)	Technicienne Sup	66496702838 Rama.prada@coris.org	
4	Yaya Traoré	(DATU)	Ing. Aménagement	622 13 04 86 yayatraore0202@gmail.com	
5	Mamadi Traoré	(DATU)	Juriste	622 90 55 59 Imamadi@coris.org	
6	Saran Kalle	(DATU)	Aménagiste	628-08-04-80 Saran.tawelkalle@gmail.com	
7	Abouy Koukouma	(DATU)	Géographe	628.14.73.49 mouykoukouma50@gmail.com	
8	Mamadou Hady Diallo	UGLC-SC	Géographe	hadoumouy123@gmail.com	
9	Aboubacar Sidiki Diallo	UGLC-SC	Géographe	aboubacar.sidiki.diallo 10@gmail.com	

625146360

10	Sikou Yaya Bah	UGLC-SC	Géographe	622513734 sikouyayabah@gmail.com	
11	Mohamed Lamine Diakhaby	UGLC-SC	Géographe	628-26-50-98 mo.lamediahy@coris.org	
12	Diallo Aissatoulamaïna Biomy	UGLC-SC	Sociologue	aichagamiou.diallo@gmail.com 621616056	
13	Camara Bourhane	DATU	Ing. Agénie	622394403 camara853@gmail.com	
14	Dr. Baïté Mory	I.S.A.U	Arch-urbaniste	morybaite33@gmail.com 629818020	
15	Kadidja Condé	ISAU	Architecte	diakidja2014@gmail.com 621-60-13-57	
16	Cécile Rascard Togba	INS	Statisticien	ccrascardtogba@yolox.fr 622-58-66-18	
17	Lamine Sidiki	INS	Directeur Démographie	622868411 laminisidiki@coris.org	
18	TouRE Djibril	DATU	Ing. bâtiment	628271358 djoure.72@gmail.com	
19	Camara Mariama	DATU	Géographe	625-85-05-78 mariamcamara591@gmail.com	
20	Fatoumata Daffé	DATU	Géographe	624-82-35-43 Fatoumatadaffe37@gmail.com	
21	Mory & Sangaré	DATU	Géographe	morysangare1988@gmail.com	
22	Aboubacar Camara	CR.MAFeringah	Maire	625.46.32.47	
23	Nathieu Zogbelinon	Habitat Napkingsah	Ing Topo	624-19-32-22	

24	Djibril Nomo Camar	CR Napkingsah	Maire	625.50-46.50	
25	Mory Koukou Condé	J.A.T.U	Charge d'étude	628-43-82-15	
26	Adama Cissé	DATU	Charge d'étude	622734994 664365923	
27	Lamine Soumah	DATU	Ing. Génie Rural	laminah32@gmail.com 621053726	
28	Mohamed Nana Keita	DATU	Ing. topographe	628 28 49 48 mohamed.nana.keita25@gmail.com	
29	Oua Toupa	KPUHC/FRS	Ing. Aménagement	626 48 57 39	
30	Ehierno Aliou Diallo	DPHC/Forea	Ing-Aménagement	628.60.91.04	
31	FREDERIC HAPPI M	ONU-HABITAT	UN-H	+25472013286	
32	GRACE ANIRI	ONU-HABITAT	UNH	+254729476842	
33	Ousmane CAMARA	DATU	chef de site	628 61 18 83 ousmane196721@gmail.com	
34	Mamadou Oury N. Diallo	DATU/MUHAT	chef de site/PPRM	622 27 84 46 mediallohoum@gmail.com	
35	Martial Bénié Guidob	ONU-Habitat	Admin & Financ	martial.guidob@un.org	
36	Ismail Kbine' Camara	ONU-Habitat (communication)	Responsable Communication	ismail.camara@un.org	
37	Boubacar Sidiki Diallo	ONU-habitat	Consultant	Sidiki@gmail.com	

38	Koukouma Abou	DATU	Charge d'étude	koukoumaabou155@gmail.com 622-22-05-49	
39					
40					
41					

UN HABITAT


FOR A BETTER URBAN FUTURE

United Nations Human Settlements Programme (UN-Habitat)

P.O. Box 30030 00100 Nairobi GPO KENYA

Email: unhabitat-info@un.org

www.unhabitat.org



IMPLEMENTING
THE NEW
URBAN AGENDA